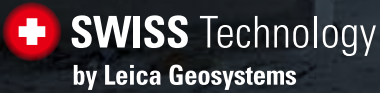



徕卡DISTO™ D110 口袋式激光测距仪



- when it has to be **right**



小身材, 大用途

产品亮点

- 手持超小巧, 使用超简单, 让您爱不释手
- 内置智能蓝牙, 扩展功能无极限
- 快速距离和面积测量的好帮手
- 具有可拆卸口袋夹, 便于携带
- 徕卡测量专利技术、质量稳定、精度最佳

Leica DISTO™ D110是全球首款具有智能蓝牙的口袋式激光测距仪。身形苗条的它手持舒适, 绝对爱不释手。使用可拆卸口袋夹, DISTO™ D110可随意放入您的口袋。配套标配的智能手机应用程序, 生成草图、平面图, 使测量流程智能化!

无论您是设计师, 还是建筑专业人士; 无论是物料估算, 还是装修改造, Leica DISTO™ D110都将使您的测量工作变得简单起来!



测距精度高达 ± 1.5 mm



测距范围长达60米



防尘防水等级高, 经得起施工环境考验

智能蓝牙和标配的 Leica DISTO™ sketch plan 软件:



一键扩展无限可能

通过徕卡DISTO™ sketch plan应用程序, 连接DISTO™ D110和智能手机或平板电脑。您可以创建示意图, 生成楼层平面图, 将测量值保存在照片上归档, 或者通过该程序检查施工图纸。通过邮件就可以实时将这些文档发送回办公室。

标配应用:
**Leica DISTO™
sketch plan**



Available on the
App Store



安卓版



产品应用领域



测量房间高度，快速、精确、省事



装修测量，一人轻松操作，告别卷尺



测量面积，精确估算物料和工时



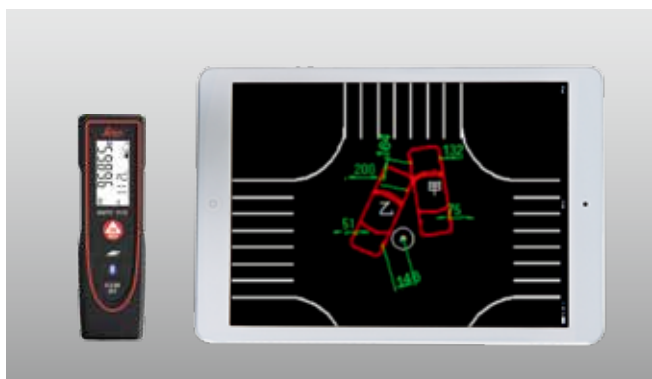
测量厂房，用于质量检验



设计师通过蓝牙连接手机传输测量数据



用标配的Sketch plan软件在现场画图标注数据



配合iPad用于交通事故现场快速处理



将小巧的Disto D110夹在口袋上



终身支持 | 3年保修 | 质量认证 | 瑞士科技

购买8周内注册您的产品，立即享有3年免费保修！



真实尺寸

技术参数

典型测量精度	± 1.5 mm
测距范围	0.2-60m
测量单位	m, ft, in
Power Range Technology	✓
标配应用程序	✓
数据接口*	智能蓝牙
两节电池支持的测量次数	多达5000**
电池	型号AAA, 2 × 1.5V
防护等级	IP54 (防水防尘)
尺寸	120 × 37 × 23 mm
重量 (含电池)	92 g

*) 系统要求和其它详情请见<http://www.disto.com.cn>

***) 在蓝牙模式下测量次数会减少



2类激光符合IEC 60825-1

徕卡测量系统贸易(北京)有限公司
北京市朝阳区朝外大街16号中国人寿大厦2002-2005室(100020)
电话: +86 10 8569 1818
传真: +86 10 8525 1836
电子信箱: beijing@leica-geosystems.com.cn

徕卡测量系统(上海)技术中心
上海浦东张江博云路2号浦软大厦302-303室(201203)
电话: +86 21 6106 1088
传真: +86 21 6106 1008
电子信箱: shanghai@leica-geosystems.com.cn

徕卡测量系统有限公司(香港)
九龙长沙湾777号荔枝角道田氏企业中心15楼1501-1506室
电话: +852 2564 2299
传真: +852 2564 4199
电子信箱: lsghk@leica-geosystems.com.hk

海克斯康测绘与地理信息系统(青岛)有限公司
青岛市株洲路188号(266101)
电话: +86 532 8089 5138
传真: +86 532 8089 5100
客户呼叫中心: 400 670 0058
客户短信平台: 1376 150 1955
技术交流论坛: www.leica-geosystems.com.cn/bbs
公司网址: www.leica-geosystems.com.cn
徕卡App Store: www.leica-geosystems.com.cn/shopping

- when it has to be right

Leica
Geosystems